
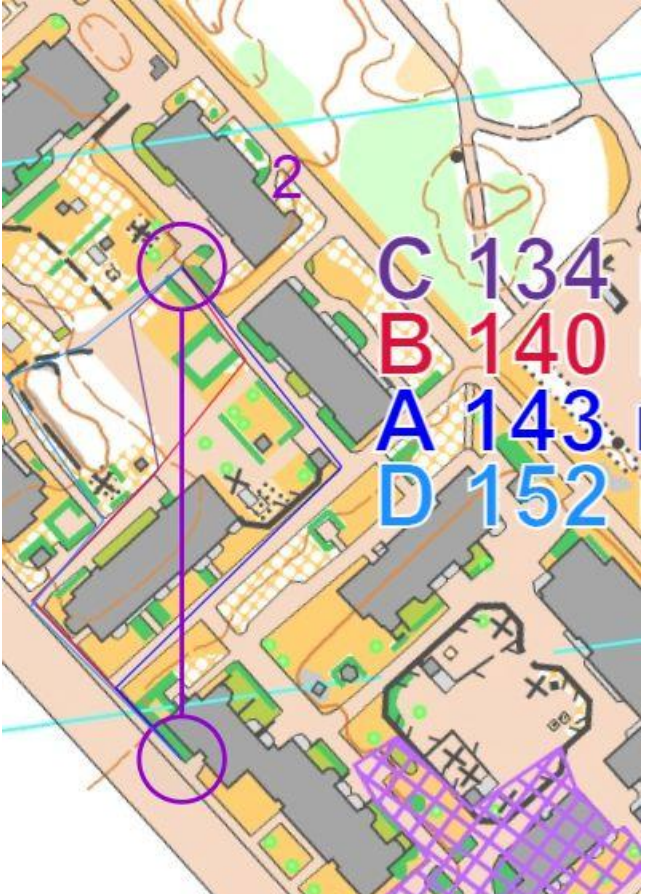
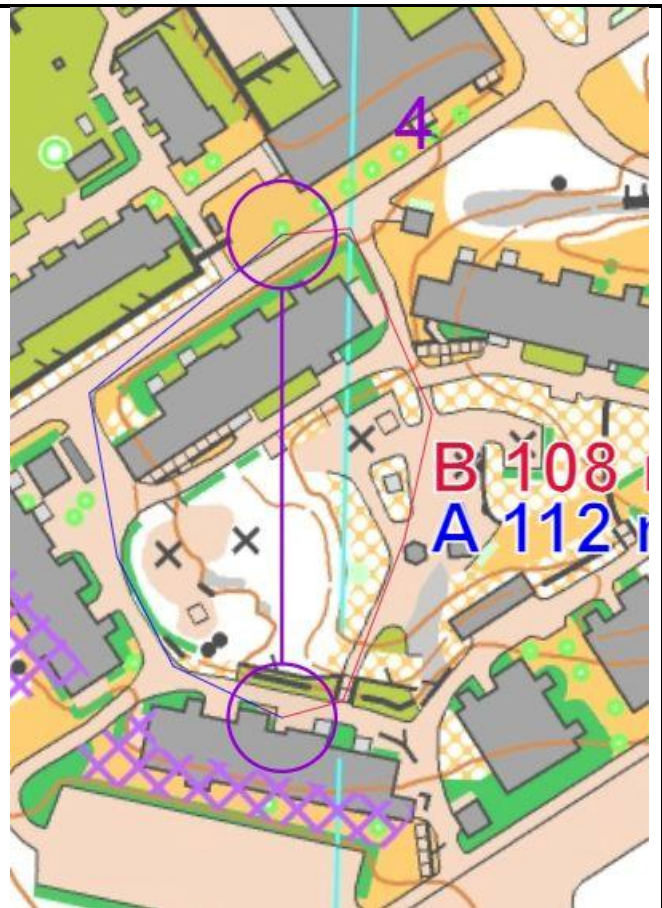


## Manse Night Challenge ma 24.3.2025 Länsi-Hervanta: radan B-mittaukset / rtm Lammikko

Manse Night Challengeen 6. skaba suunnistettiin Länsi-Hervannassa. Reittimittauksissa on käytetty HS/Kari Sanen (H75) SprintRoute-ratasuunnittelu/analyysisysteemiä.

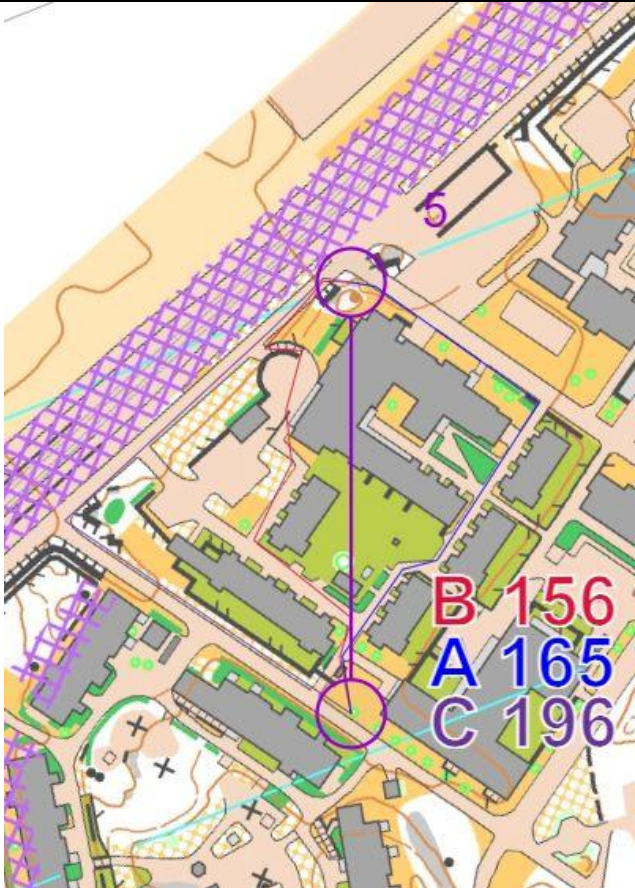
K-1	 <p>A 187 n</p> <p>E 192 n</p> <p>D 200 n</p> <p>B 202 n</p> <p>F 204 n</p> <p>C 212 n</p>	1-2	 <p>C 134</p> <p>B 140</p> <p>A 143</p> <p>D 152</p>
	<p>Kun lähtö oli rakennuksen nurkalta ja siitä viitoitusta myöden K-paikalle, niin hyvin helposti matka jatkuu selvähkösti pidemmälle vasemmalle D-reitille....</p> <p>A-radalla oikaisu nurmikon halki.</p> <p><i>Kieltoalueen vasemmalla olevaa aitaa olivat työmiehet samana päivänä laajentaneet kävelytielle, joten vasen D-reitti oli muuttunut selvästi hitaammaksi.</i></p>		<p>Diagonaalina hiekka-alueen läpi = C</p>
2-3		4	



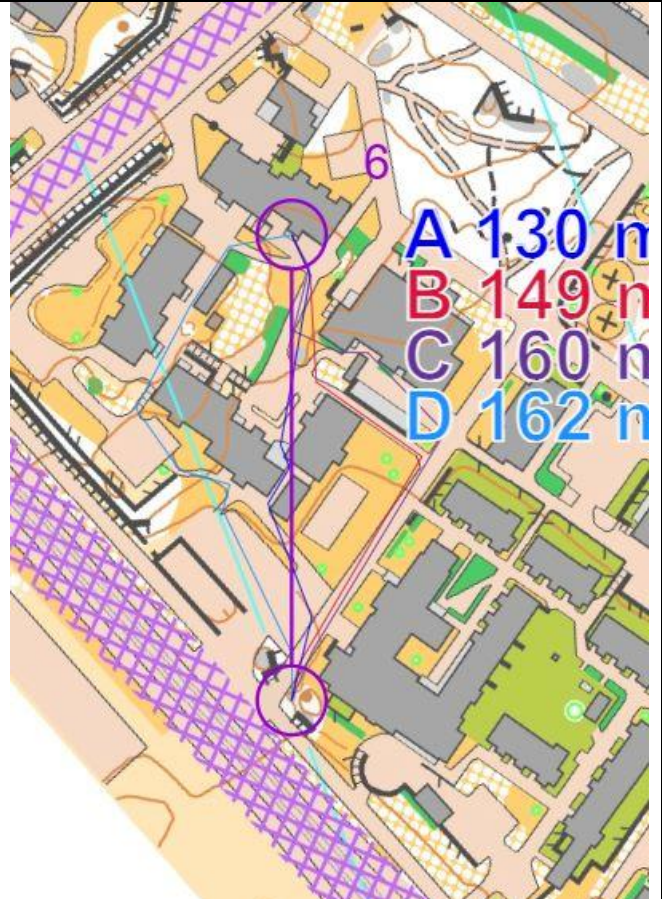
Suoraan = C

Vähän pidempi A on kuitenkin hieman nopeampi kuin B.

4-5

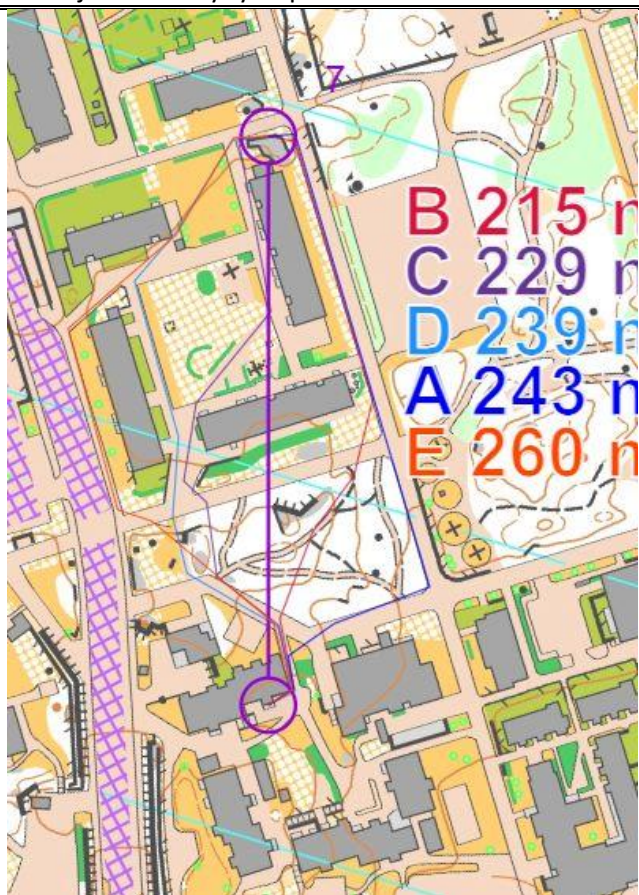


6



A-reitillä voi jo valmistautua seuraavaan väliin. B-reitillä voisi lopun oikaista nurmikkoa kautta, jolloin se on jo selvästi lyhyempi.

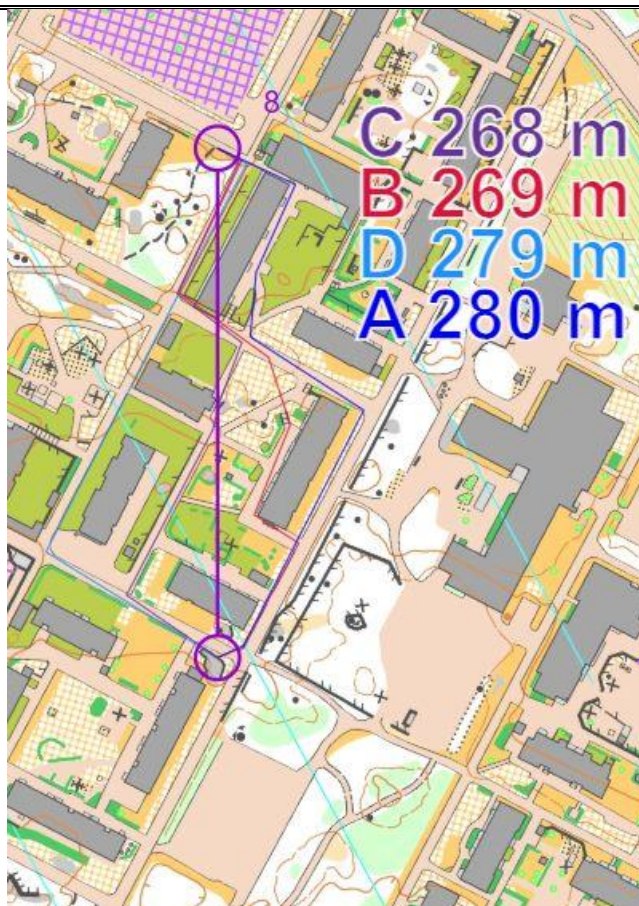
6-7



Alussa hyväpohjainen maasto. Oikeanpuoleisilla reitillä saa henkisen lepo hetken – tai aikaa valmistautua loppurataan... Mutta olisiko C-rata keskeltä nopein.z

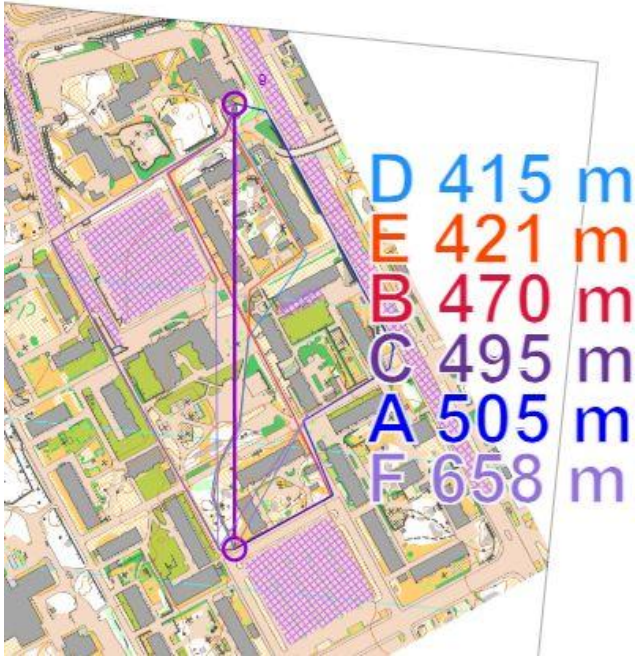
Suoraan rakennusten välistä = A.

8



Ei isoja eroja => päätä ja anna palaa!

8-9



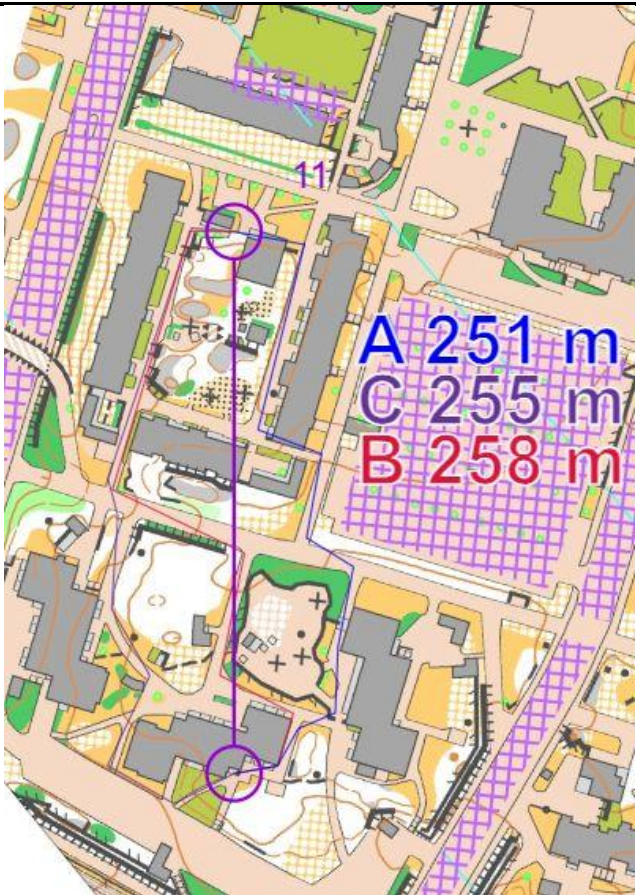
10



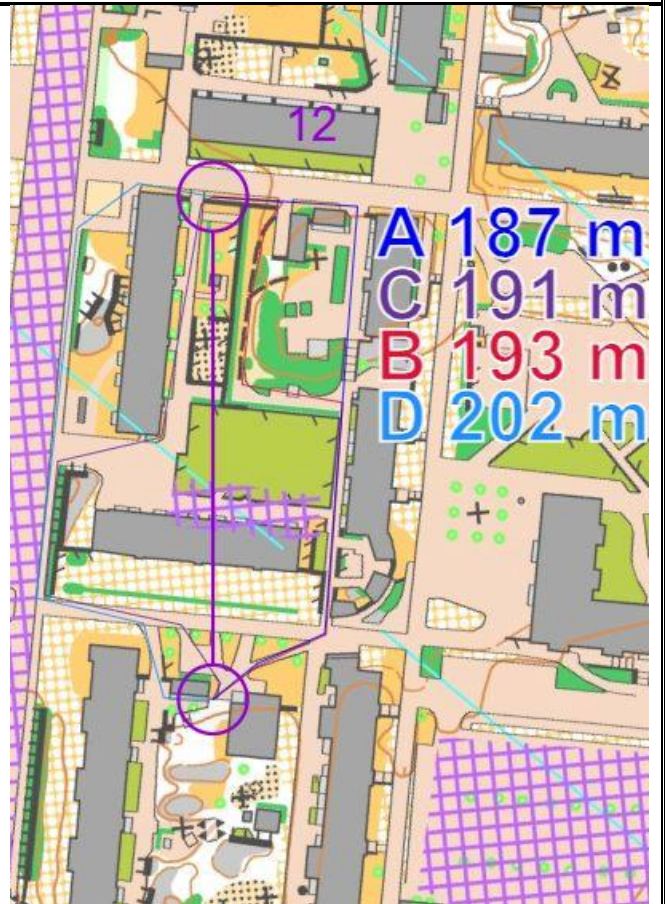
E-reitti paras (D:ssä virhe reitin piirrossa)

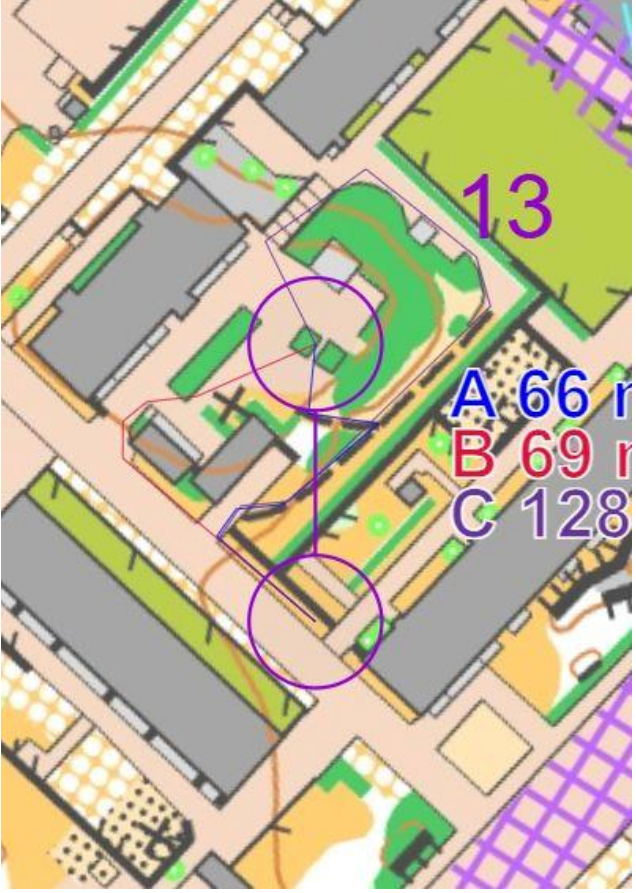
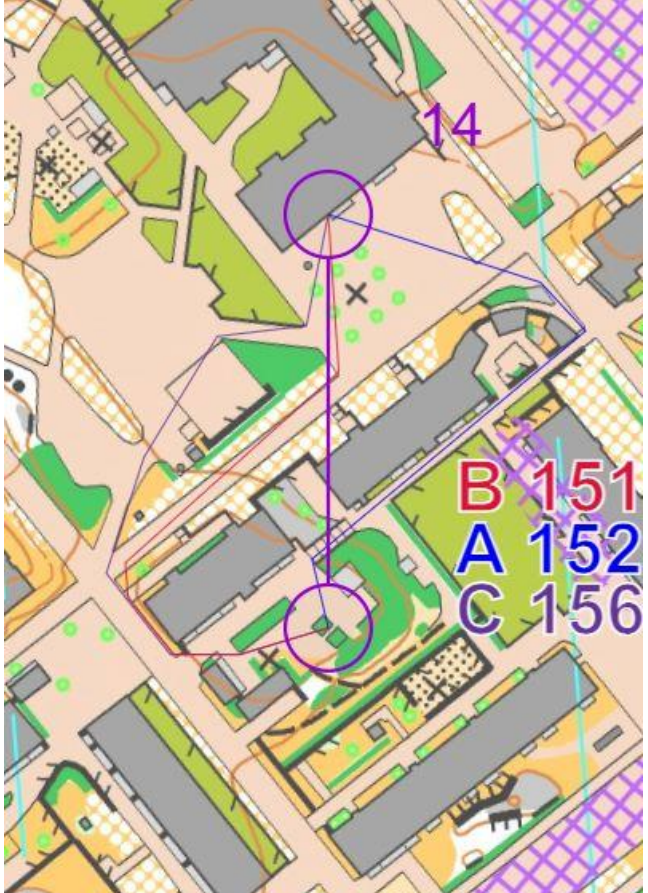
Kuvasta puuttuu lyhyin = 135m reitti, eli alku punainen, mut sit pudotus talojen väliin ja oikealta, mutta siihen tulee loppuun nousua, joten B on paras.

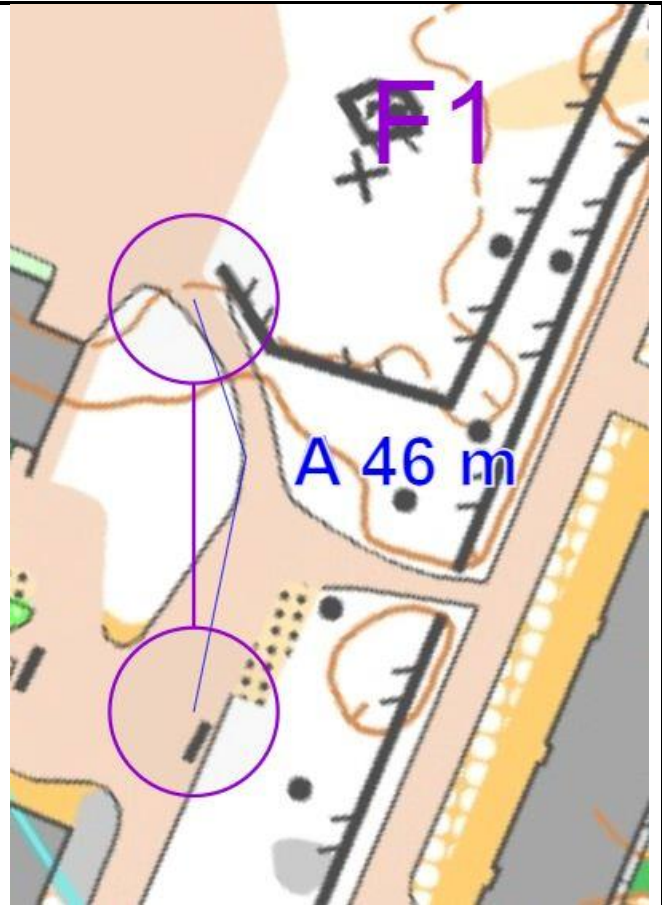
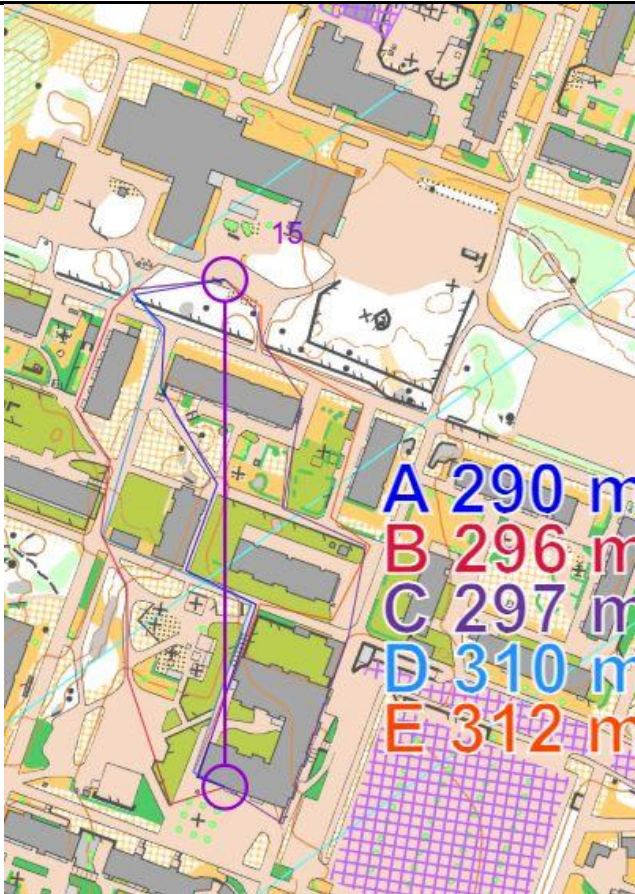
10  
-  
11



12



<p>Sinisellä reitillä päiväkodin portti olikin kiinni, tosin se oli toki aukaistavissa (Lammikon moka, sorry). Siniseltä reitiltä voisi vielä oikaista lopussa uimahallirakennuksen takaa kohti rastia. Yleisohjeena vastaaviin tilanteisiin: oikaisun kannattavuusarvio kannattaa tehdä juostessa, miltä oikaisumaasto näyttää...</p>	<p>C-reitti selkeä ja nopein. A-reitillä hitaahkot portaat.</p>
<p>12 - 13</p>  <p>A 66 r B 69 r C 128</p>	<p>14</p>  <p>B 151 A 152 C 156</p>
<p>Vasemmalla A-reitillä asfaltti koko ajan alla, joten se on paras. A-reitillä sinällään ihan hyvä polku, jolla ei ollut lunta. Joku oli oikaissut siniseltä reitillä maaston kautta ja kartan mukaan sekin oli sallittu reitti, vaikka siinä iso kuusi olikin eli metsää...</p>	<p>Punainen B on paras reitti, koska C-reitillä on pitkäköt portaat, tosin alaspäin...</p>



Vasen B on hyvä (eikä siinä ole portaita), ehkä paras olisikin puiston halki keskellä olevan rakennuksen oikealta puolelta käytävää kohti vikaa rastia.

Ja maaliin alamäkeä...

Yhteenvetona: ei yhtään siirtoväliä ja joka rastivälillä useita vaihtoehtoja.

**Kuuden Manse Night Challenge-kisan sarja päättyy tältä vuodelta – Koovee ja rtm-Lammikko kiittää ja kiittää!**

Tärkeintä on sujuvuus: valitse reitti ja toteuta se jämäkästi ja sujuvasti. Muutamalla välillä voi valita pitkän juoksuosoran, jossa saa henkisen tauon ja/tai voi jo päättää valmiiksi ainakin seuraavan välin reitinvalinnan – toki ne eivät ole nopeimpia...

